



GOBIERNO DEL DISTRITO FEDERAL
 Delegación COYOACÁN

OB/0863/2018
 SERVICIO DE MEDICINA 562
 SI SE PROCEDER A
 COLOCAR EL NÚMERO
 DESIGUALADO
 25/JUNIO/2018

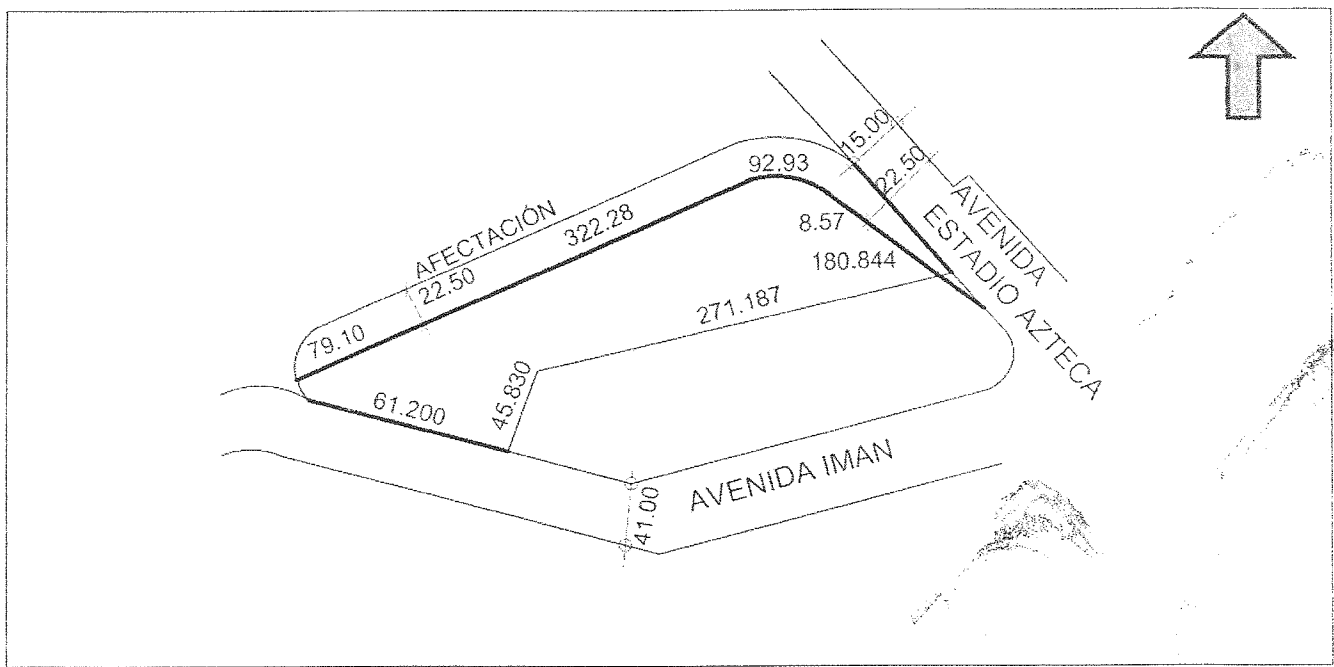
CONSTANCIA DE ALINEAMIENTO Y/O NÚMERO OFICIAL

I. SE EXPIDE CONSTANCIA DEL NÚMERO OFICIAL Fecha de expedición 25/JUNIO/2018
 Para el predio ubicado en la calle AVENIDA ESTADIO AZTECA
 Colonia PUEBLO DE SANTA URSULA COAPA Delegación COYOACAN

Número oficial asignado 42. Colóquese el número asignado en la parte visible de la entrada, en un plazo no mayor a 90 días naturales a partir de la fecha en que se asigne (Artículo 23 del Reglamento de Construcciones del Distrito Federal).
II. SE EXPIDE CONSTANCIA DE ALINEAMIENTO Fecha de expedición 25/JUNIO/2018

CON LAS SIGUIENTES CARACTERÍSTICAS

Zona Histórica	Si <input type="checkbox"/>	No <input checked="" type="checkbox"/>	Zona Patrimonial	Si <input type="checkbox"/>	No <input checked="" type="checkbox"/>
Afectación	Si <input checked="" type="checkbox"/>	No <input type="checkbox"/>	Restricciones	Si <input type="checkbox"/>	No <input checked="" type="checkbox"/>
al frente			a los lados		



Esta constancia de alineamiento y/o número oficial, no prejuzga sobre derechos de propiedad y se expide sobre datos proporcionados exclusivamente por el propietario o poseedor y bajo su responsabilidad.

Elaboró: Nombre <u> C. MARIO CARRILLO URTUSUASTEGUI </u>	Sello de autorización
DIRECTOR DE DESARROLLO URBANO	
Cargo <u> </u> Firma	
Expide y autoriza: Nombre <u> ING. LETICIA NOLASCO ORTIGOZA </u>	Sello de autorización
DIRECTORA GENERAL DE OBRAS Y DESARROLLO URBANO	
Cargo <u> </u> Firma	

SE AUTORIZA CON BASE EN:
 * FÓRMATO PARA TRÁMITE DE PAGO C01022855 \$ 10,824.74 (DIEZ MIL OCHOCIENTOS VEINTICUATRO PESOS 74/100 M.N.)
 * ESCRITURA No. 46,511 DE 28 DE FEBRERO DE 2008
 * PLANO DE ALINEAMIENTOS Y NUMEROS OFICIALES No. 311 Y 312
 * PLANO LIMITES DE COLONIA DELEGACIÓN COYOACÁN ENERO DE 2005

NOMBRE DEL TRÁMITE:

EXPEDICIÓN DE CONSTANCIA DE ALINEAMIENTO Y/O NÚMERO OFICIAL

ALINEAMIENTO X NÚMERO OFICIAL X

Ciudad de México, a 22 de marzo de 2018
Director(a) General de Obras y Desarrollo Urbano
Presente

Declaro bajo protesta de decir verdad que la información y documentación proporcionada es verídica, por lo que en caso de existir falsedad en ella, tengo pleno conocimiento que se aplicarán las sanciones administrativas y penas establecidas en los ordenamientos respectivos para quienes se conducen con falsedad ante la autoridad competente, en términos del artículo 32 de la Ley de Procedimiento Administrativo, con relación al 311 del Código Penal, ambos del Distrito Federal.

Información al interesado sobre el tratamiento de sus datos personales

Los datos personales recabados serán protegidos, incorporados y tratados en el Sistema de Datos Personales SISTEMA DE DATOS PERSONALES DE CONSTANCIAS DE ALINEAMIENTOS Y NUMEROS OFICIALES, FUSIONES, SUBDIVISIONES Y RELOTIFICACIONES DE PREDIOS., el cual tiene su fundamento en CONSTITUCIÓN POLÍTICA DE LOS ESTADOS UNIDOS MEXICANOS. ARTÍCULOS 14, 16 Y 122 APARTADO C); BASE TERCERA, FRACCIONES I Y II. ESTATUTO DE GOBIERNO DEL DISTRITO FEDERAL. ARTÍCULOS 1, 12 FRACCIÓN III, 87 ÚLTIMO PÁRRAFO, 104 Y 117 FRACCIONES V Y XI. LEY ORGÁNICA DE LA ADMINISTRACIÓN PÚBLICA DEL DISTRITO FEDERAL. ARTÍCULO 39 FRACCIÓN II. LEY DE TRANSPARENCIA, ACCESO A LA INFORMACIÓN PÚBLICA Y RENDICIÓN DE CUENTAS DE LA CIUDAD DE MÉXICO. ARTÍCULOS 169 Y 186. LEY DE PROTECCIÓN DE DATOS PERSONALES PARA EL DISTRITO FEDERAL. ARTÍCULOS 7, 8, 9, 13, 14 Y 15. LEY DE PROCEDIMIENTO ADMINISTRATIVO DEL DISTRITO FEDERAL. ARTÍCULOS 1, 2 FRACCIONES I Y VI, 3, 5 BIS Y 50. LEY DE PLANEACIÓN DEL DESARROLLO DEL DISTRITO FEDERAL. ARTÍCULOS 1, 4 FRACCIONES XI Y XII, 5 FRACCIÓN III, 8 FRACCIÓN VI, 28 Y 52. LEY DE DESARROLLO URBANO DEL DISTRITO FEDERAL. ARTÍCULOS 1, 3 FRACCIONES VII Y XVI, 4 FRACCIÓN IV, 8 FRACCIONES IV Y IX. LEY DE ARCHIVOS DEL DISTRITO FEDERAL. ARTÍCULO 3 FRACCIÓN IX. REGLAMENTO INTERIOR DE LA ADMINISTRACIÓN PÚBLICA DEL DISTRITO FEDERAL. ARTÍCULOS 126 FRACCIÓN II Y 143 FRACCIÓN I. REGLAMENTO DE LA LEY DE DESARROLLO URBANO DEL DISTRITO FEDERAL. ARTÍCULOS 1, 4 FRACCIÓN X, 134 Y 135. REGLAMENTO DE CONSTRUCCIONES DEL DISTRITO FEDERAL Y SUS NORMAS TÉCNICAS. ARTÍCULOS 1, 2 FRACCIÓN IV, 3 FRACCIONES IV Y XVI, 53, 55, 57, 58 Y 59. LEY FEDERAL DE RESPONSABILIDADES DE LOS SERVIDORES PÚBLICOS, y cuya finalidad es FORMACIÓN E INTEGRACIÓN DE LOS EXPEDIENTES RELATIVOS A LA SOLICITUDES DE LICENCIAS DE FUSIÓN, SUBDIVISIÓN, RELOTIFICACIÓN Y AUTORIZACIÓN DE NÚMEROS OFICIALES Y ALINEAMIENTOS, PARA SU REGISTRO, SEGUIMIENTO Y ACTUALIZACIÓN, y podrán ser transmitidos a COMISIÓN DE DERECHOS HUMANOS DEL DISTRITO FEDERAL, ÓRGANOS JURISDICCIONALES LOCALES Y FEDERALES, ÓRGANOS DE CONTROL, AUDITORÍA SUPERIOR DE LA CIUDAD DE MÉXICO, INSTITUTO DE ACCESO A LA INFORMACIÓN PÚBLICA Y PROTECCIÓN DE DATOS PERSONALES DEL DISTRITO FEDERAL, además de otras transmisiones previstas en la Ley de Protección de Datos Personales para el Distrito Federal. Con excepción del teléfono y correo electrónico particulares, los demás datos son obligatorios y sin ellos no podrá acceder al servicio o completar el trámite EXPEDICIÓN DE CONSTANCIA DE ALINEAMIENTO Y/O NÚMERO OFICIAL. Asimismo, se le informa que sus datos no podrán ser difundidos sin su consentimiento expreso salvo excepciones previstas en la ley. El responsable del Sistema de Datos Personales es la Dirección General de Obras y Desarrollo Urbano, y la dirección donde podrá ejercer los derechos de acceso, rectificación, cancelación y oposición, así como la revocación del consentimiento es JARDÍN HIDALGO No. 1, Colonia Villa Coyoacán, Delegación Coyoacán, CP 04900, Ciudad de México, correo electrónico oipcoy@cdmx.gob.mx, teléfono 54844500 ext. 3919. El titular de los datos podrá dirigirse al Instituto de Acceso a la Información Pública y Protección de Datos Personales del Distrito Federal, donde recibirá asesoría sobre los derechos que tutela la Ley de Protección de Datos Personales para el Distrito Federal al teléfono 56 36 46 36; correo electrónico: datospersonales@infodf.org.mx o en la página www.infodf.org.mx.

DATOS DEL INTERESADO (PERSONA FÍSICA)

* Los datos solicitados en este bloque son obligatorios.

Nombre (s)

Apellido Paterno

Apellido Materno

Identificación Oficial

Número / Folio

(carta de naturalización o cartilla de servicio militar o cédula profesional o pasaporte o certificado de nacionalidad mexicana o credencial para votar o licencia para conducir)

Nacionalidad

En su caso

Documento con el que acredita la situación migratoria y estancia legal en el país

Fecha de vencimiento

Actividad autorizada a realizar

DATOS DEL INTERESADO (PERSONA MORAL)

* Los datos solicitados en este bloque son obligatorios en caso de ser persona moral.

Denominación o razón social

Acta Constitutiva o Póliza

Número o Folio del Acta o Póliza

Fecha de otorgamiento

Nombre del Notario o Corredor Público

Número de Notaría o Correduría

Entidad Federativa

Ciudad de México

Inscripción en el Registro Público de la Propiedad y de Comercio

Folio o Número

2435

Fecha

23-01-1973

Entidad Federativa

Ciudad de México

DATOS DEL REPRESENTANTE LEGAL O APODERADO

* Los datos solicitados en este bloque son obligatorios en caso de actuar en calidad de representante legal, apoderado o mandatario.

Nombre (s)

Apellido Paterno

Apellido Materno

Identificación Oficial

Número / Folio

Nacionalidad

Instrumento o documento con el que acredita la representación			
Número o Folio	[REDACTED]	Número de Notaría, Correduría o Juzgado	[REDACTED]
Nombre del Notario, Corredor Público o Juez	[REDACTED]		
Inscripción en el Registro Público de la Propiedad y de Comercio	2435	Entidad Federativa	Ciudad de México


DOMICILIO PARA OIR Y RECIBIR NOTIFICACIONES Y DOCUMENTOS EN LA CIUDAD DE MÉXICO			
* Los datos solicitados en este bloque son obligatorios.			
Calle	[REDACTED]	No. Exterior	[REDACTED]
Colonia	[REDACTED]	Delegación	[REDACTED]
Correo electrónico para recibir notificaciones	[REDACTED]	Telefono	[REDACTED]
Persona autorizada para oír y recibir notificaciones y documentos			
Nombre (s)	[REDACTED]		
Apellido Paterno	[REDACTED]	Apellido Materno	[REDACTED]

REQUISITOS	
1.- Formato de solicitud TCOYOACAN_ECA_1 , por duplicado debidamente requisitados, con firmas autógrafas.	2.- Identificación oficial con fotografía (carta de naturalización o cartilla de servicio militar o cédula profesional o pasaporte o certificado de nacionalidad mexicana o credencial para votar o licencia para conducir) Original y copia.
3.- Documento con el que se acredite la personalidad, en los casos de representante legal. Original y copia	4.- Comprobante de pago de la constancia de alineamiento y/o número oficial en original y copia, el cual debe presentar posterior al ingreso de la solicitud una vez que la autoridad informe al interesado el monto a pagar.
5.- Para solicitar únicamente la constancia de alineamiento se requiere adicionalmente una copia del documento que acredite la propiedad o posesión del predio, en original y copia.	

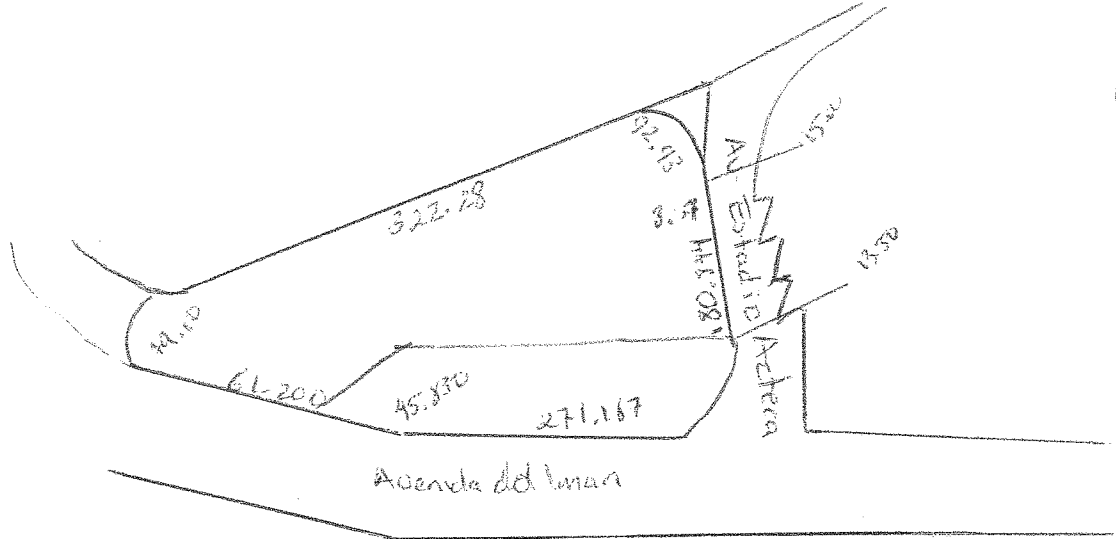
FUNDAMENTO JURÍDICO	
Ley de Desarrollo Urbano del Distrito Federal.- Artículo 87 fracción I.	Reglamento de la Ley de Desarrollo Urbano del Distrito Federal.- Artículo 43.
Reglamento de Construcciones para el Distrito Federal.- Artículos 8, 22, 24 y 25.	

Costo	Artículos 233 y 234 del Código Fiscal de la Ciudad de México
Documento a obtener	Constancia
Tiempo de respuesta	6 días hábiles
Vigencia del documento a obtener	2 años
Procedencia de la Afirmativa o Negativa Ficta	Afirmativa Ficta: No procede, Negativa Ficta: No procede.

DATOS DEL PREDIO			
Calle	Av. Estadio Azteca	No. Exterior	42
Colonia	Santa Ursula Coapa	Delegación	Coyoacan
Cuenta Catastral	059-740-01-000-0	Superficie	58,753.71 m2
Cuenta Predial	059-740-01-000-0	C.P.	04600
Título de propiedad o documento con el que se acredita la legal posesión			
Escritura Pública No.	46,511	Número de Notaría, Correduría o Juzgado	75
Nombre del Notario, Corredor Público o Juez	Francisco Javier Gerardo Oliveros Lara	Entidad Federativa	Ciudad de México
Folio de Inscripción en el Registro Público de la Propiedad y de Comercio	9546/05	Otro documento	



CROQUIS DE LOCALIZACIÓN



Dibujar a tinta y regla, especificando el nombre de las calles que delimitan la manzana donde se localiza el predio o inmueble de interés, las medidas del frente y fondo y las distancias de sus linderos a las esquinas más próximas.

Observaciones

No se expedirá constancia de alineamiento y/o número oficial para instalación de servicios públicos en predios con frente a la vía pública de hecho o aquella que se presuma como tal.

Cuando el predio pertenezca a dos o más Delegaciones, la Constancia de Alineamiento y/o número oficial serán expedidos por la Secretaría de Desarrollo Urbano y Vivienda.

Para el caso de aquellos predios que tengan más de un frente a la vía pública, se podrá optar por la asignación del número oficial sobre la vialidad de su interés.

El alineamiento contendrá las afectaciones y las restricciones de carácter urbano que señale la Ley y su Reglamento.

La constancia de alineamiento y/o número oficial no crea ni prejuzga sobre derechos de propiedad o posesión y se expide sobre datos y declaraciones proporcionados bajo protesta de decir verdad por el solicitante.

INTERESADO O REPRESENTANTE LEGAL (en su caso)

Raúl...
 [Redacted Signature]

Nombre y Firma

LA PRESENTE HOJA Y LA FIRMA QUE APARECE AL CALCE, FORMA PARTE INTEGRANTE DE LA SOLICITUD DEL TRÁMITE EXPEDICIÓN DE CONSTANCIA DE ALINEAMIENTO Y/O NÚMERO OFICIAL, DE FECHA _____ DE _____ DE _____

Recibió (para ser llenado por la autoridad)

Área: U. U. D.
 Nombre: Ismael G. Y.
 Cargo: J.
 Firma: [Signature]

Sello de recepción

UNAC Unidad de Atención Ciudadana VUD

COYOACÁN

RECIBIDO

07 JUN 2018

HORA: _____
 NOMBRE: _____



QUEJAS O DENUNCIAS

QUEJATEL LOCATEL 56 58 11 11, HONESTEL 55 33 55 33.

DENUNCIA irregularidades a través del Sistema de Denuncia Ciudadana vía Internet a la dirección electrónica <http://www.anticorruptcion.cdmx.gov.mx/index.php/sistema-de-denuncia-ciudadana>